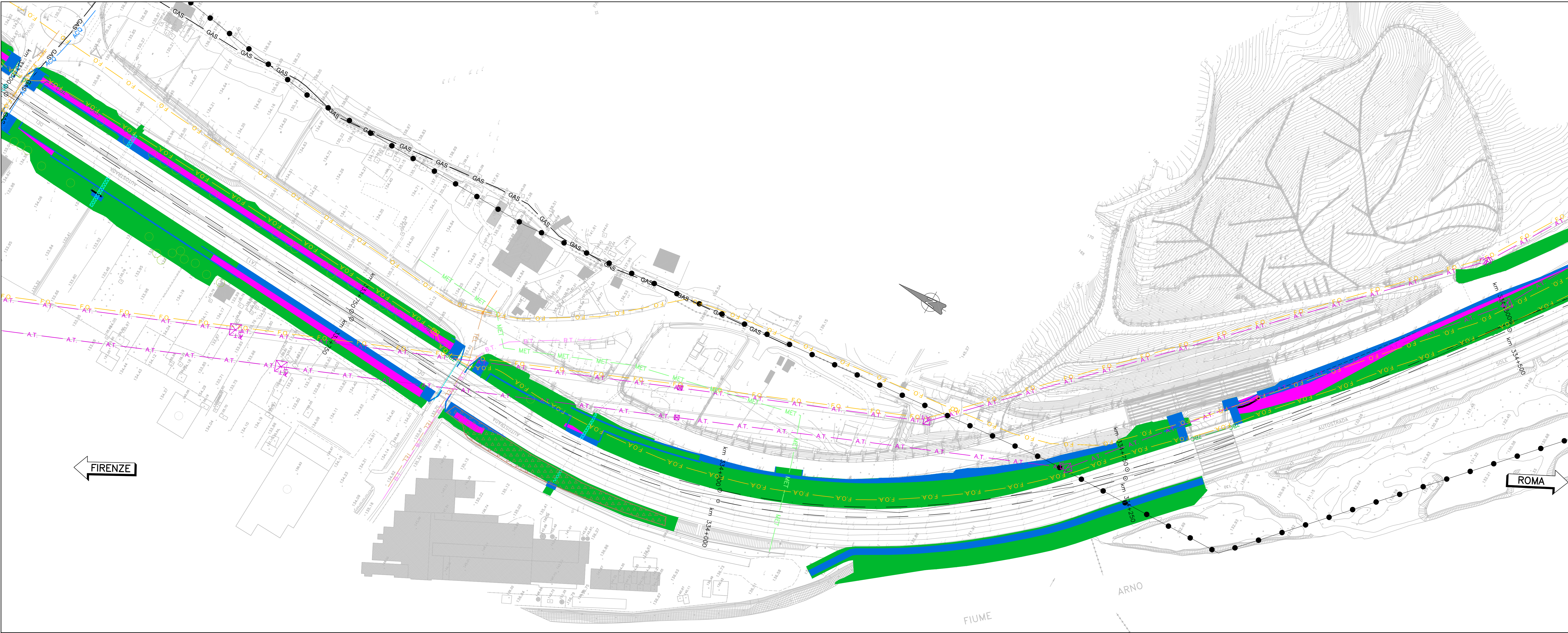
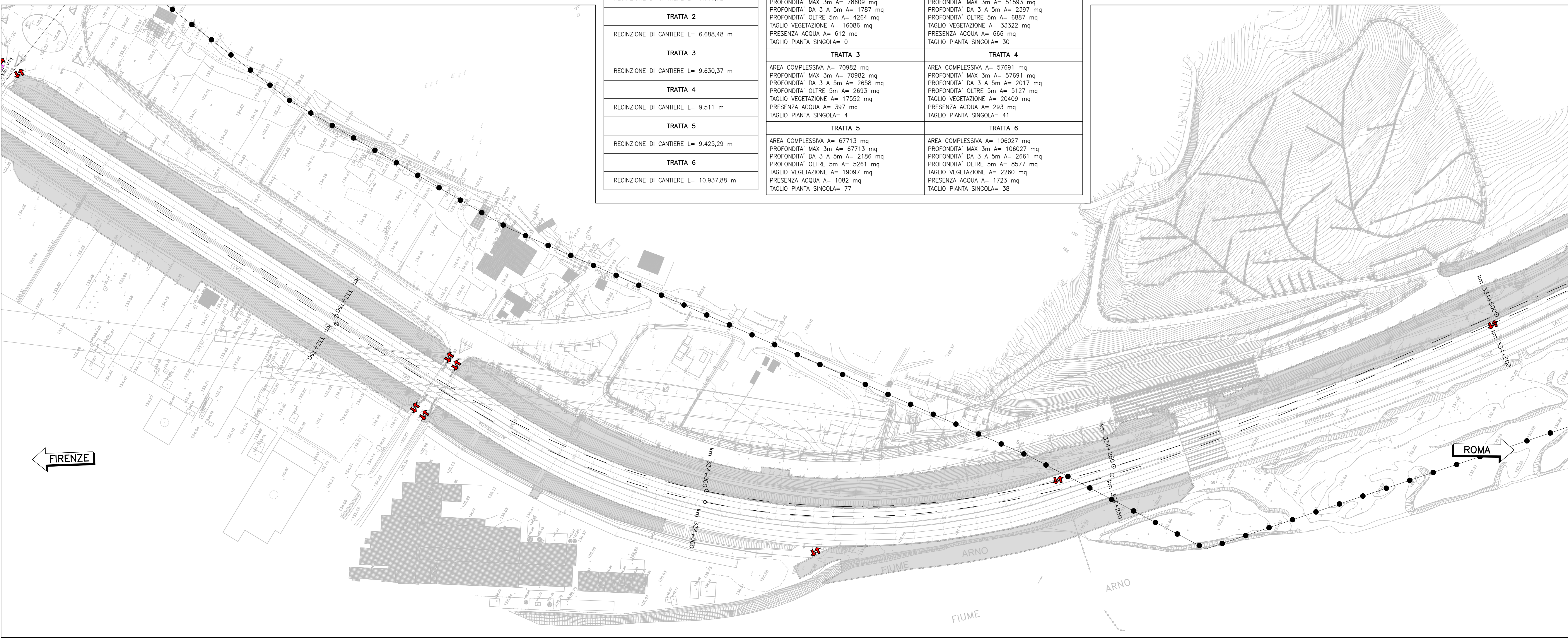


PLANIMETRIA INDIVIDUAZIONE PROFONDITA' DEGLI SCAVI OPERE (1:1000)



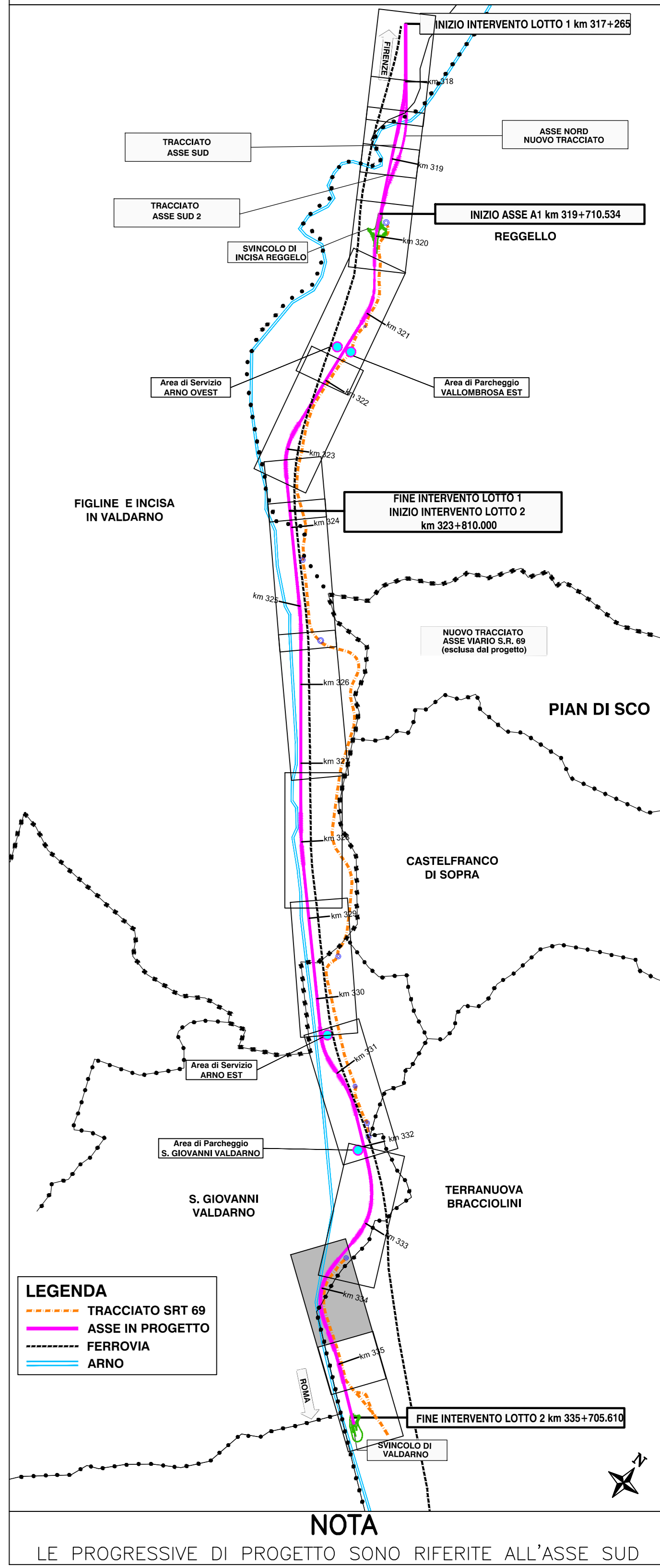
PLANIMETRIA DELIMITAZIONE AREE BOB E UBICAZIONE ACCESSI (1:1000)



AREE BONIFICA DA ORDIGNI BELLI	
TRATTA 1	RECINZIONE DI CANTIERE L= 6.990,72 m
TRATTA 2	RECINZIONE DI CANTIERE L= 6.688,48 m
TRATTA 3	RECINZIONE DI CANTIERE L= 9.630,37 m
TRATTA 4	RECINZIONE DI CANTIERE L= 9.511 m
TRATTA 5	RECINZIONE DI CANTIERE L= 9.425,29 m
TRATTA 6	RECINZIONE DI CANTIERE L= 10.937,88 m

AREE BONIFICA DA ORDIGNI BELLI			
TRATTA 1	AREA COMPLESSIVA A= 78609 mq PROFONDITA' MAX 3m A= 78609 mq PROFONDITA' DA 3 A 5m A= 1787 mq PROFONDITA' OLTRE 5m A= 4264 mq TAGLIO VEGETAZIONE A= 16086 mq PRESENZA ACQUA A= 612 mq TAGLIO PIANTE SINGOLA= 0	TRATTA 2	AREA COMPLESSIVA A= 51593 mq PROFONDITA' MAX 3m A= 51593 mq PROFONDITA' DA 3 A 5m A= 2397 mq PROFONDITA' OLTRE 5m A= 6887 mq TAGLIO VEGETAZIONE A= 33322 mq PRESENZA ACQUA A= 666 mq TAGLIO PIANTE SINGOLA= 30
TRATTA 3	AREA COMPLESSIVA A= 70982 mq PROFONDITA' MAX 3m A= 70982 mq PROFONDITA' DA 3 A 5m A= 2658 mq PROFONDITA' OLTRE 5m A= 2693 mq TAGLIO VEGETAZIONE A= 17552 mq PRESENZA ACQUA A= 397 mq TAGLIO PIANTE SINGOLA= 4	TRATTA 4	AREA COMPLESSIVA A= 57691 mq PROFONDITA' MAX 3m A= 57691 mq PROFONDITA' DA 3 A 5m A= 2017 mq PROFONDITA' OLTRE 5m A= 5127 mq TAGLIO VEGETAZIONE A= 20409 mq PRESENZA ACQUA A= 293 mq TAGLIO PIANTE SINGOLA= 41
TRATTA 5	AREA COMPLESSIVA A= 67713 mq PROFONDITA' MAX 3m A= 67713 mq PROFONDITA' DA 3 A 5m A= 2186 mq PROFONDITA' OLTRE 5m A= 5261 mq TAGLIO VEGETAZIONE A= 19097 mq PRESENZA ACQUA A= 1082 mq TAGLIO PIANTE SINGOLA= 77	TRATTA 6	AREA COMPLESSIVA A= 106027 mq PROFONDITA' MAX 3m A= 106027 mq PROFONDITA' DA 3 A 5m A= 2661 mq PROFONDITA' OLTRE 5m A= 8577 mq TAGLIO VEGETAZIONE A= 2260 mq PRESENZA ACQUA A= 1723 mq TAGLIO PIANTE SINGOLA= 38

QUADRO DI UNIONE



LEGENDA	
BONIFICA BELLICA SUPERFICIALE (AREA COMPLESSIVA)	INGRESSO E USCITA MEZZI
TAGLIO VEGETAZIONALE	DELIMITAZIONE AREA BOB COSTITUITA DA RECINZIONE
TAGLIO PIANTE SINGOLA	TRATTA 1
AREA SOGGETTA A LAVORAZIONI CHE INTERESSANO STRATI DI TERRENO AD UNA PROFONDITA' MASSIMA DI 3 METRI	TRATTA 2
AREA SOGGETTA A LAVORAZIONI CHE INTERESSANO STRATI DI TERRENO AD UNA PROFONDITA' MASSIMA DA 3 A 5 METRI	TRATTA 3
AREA SOGGETTA A LAVORAZIONI CHE INTERESSANO STRATI DI TERRENO AD UNA PROFONDITA' MASSIMA SUPERIORE AI 5 METRI	TRATTA 4
AREE IN PRESENZA D'ACQUA	TRATTA 5
AREA ESCLUSA DALLE BOB DEL PRESENTE APPALTO	TRATTA 6

autostrade per l'italia

AUTOSTRADA (A1): MILANO-NAPOLI
TRATTO: INCISA - VALDARNO

AMPLIAMENTO ALLA TERZA CORSIA
LOTTO 2 - Opere propedeutiche

DOCUMENTAZIONE AI FINI DELL'INDIVIDUAZIONE DELL'IMPRESA BCM

BONIFICA BELLICA

INDIVIDUAZIONE PROFONDITA' DEGLI SCAVI E DELIMITAZIONE AREE

Planimetria autostrada - Tav. 13/15

IL PROGETTISTA SPECIALISTICO Ing. Paola Castiglioni Ord. Ingg. Varese N. 2725	IL RESPONSABILE INTEGRAZIONE PRESTAZIONI SPECIALISTICHE Ing. Paola Castiglioni Ord. Ingg. Varese N. 2725	IL DIRETTORE TECNICO Ing. Andrea Tardì Ord. Ingg. Parma N. 1154 T.A. Esautor
REFERIMENTO PROGETTO Codice Cantieri 119941	CODICE IDENTIFICATIVO REFERIMENTO ORIENTATO LL02 S2 BB BOB PL000 00000 D GEN 0032 -0	REFERIMENTO ELABORATO Ing. Andrea Tardì Ord. Ingg. Parma N. 1154 T.A. Esautor
INGEGNERE COORDINATORE Ing. Paola Castiglioni Ord. Ingg. Varese N. 2725	RAPPORTO SPECIALISTICO VERIFICATO	REVISIONE N. data 0 GLA000/2011

VISTO DEL COMMITTENTE Ing. Paola Castiglioni	VISTO DEL CONCESSIONARIO Ministero delle Infrastrutture e della Mobilità Sostenibile
---	---